







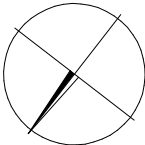


LEGENDA:

	terénní hrany
	okraj zvládnutého povrchu (vozovky)
	propustek
	nadzemní elyvident
	nadzemní sdielovací vedení
	konzola elyvident
	budova
	dřeviny, draceny plot



- listnatý strom
- ▢ uličný vpust
- ◇ vodovodní souše
- podzemní hydrant
- poklop kanalizační šachty

— hranice pozemku podle KN
— vnitřní hranice v KN

LIST JV

GEODÉZIE JIHOZÁPAD s.r.o., Horšovský Týn

úsek konec úpravy –	Zak.č. 210/21
Silnice III/20413	Souř.systém S

Η

